



Informe estadístico del Padrón Electoral y Lista Nominal de Electores en el Estado de Michoacán

desagregado por sexo, distrito local, municipio, rango de edad, entidad de origen y residentes en el extranjero con corte al 10 de marzo de 2023.





Informe estadístico del Padrón Electoral y Lista Nominal de Electores en el Estado de Michoacán, desagregado por sexo, distrito local, municipio, rango de edad, entidad de origen y residentes en el extranjero con corte al 10 de marzo de 2023.

Presentación

El Padrón Electoral en Michoacán se encuentra conformado por toda la población que solicita su inscripción al mismo con domicilio en la Entidad, lo anterior, con la finalidad de obtener su Credencial para Votar con fotografía y así ejercer su derecho al voto.

Por su parte, la Lista Nominal de electores en el Estado de Michoacán está conformada por la población que solicitó su inscripción al Padrón Electoral correspondiente a la Entidad y que cuentan con su Credencial para Votar con Fotografía vigente.

La importancia de conocer los datos relacionados con el Padrón Electoral y la Lista Nominal de Electores, radica la determinación del número de las casillas electorales que habrán de instalarse en el territorio michoacano y la cantidad de documentación electoral a producir en los distintos procesos electorales locales, entre otras más.

De conformidad con lo establecido en la fracción X, del artículo 65 del Reglamento Interior del Instituto Electoral de Michoacán, el presente informe da cuenta a los integrantes de la Comisión de Organización Electoral del Instituto, sobre los datos estadísticos que conforman el Padrón Electoral y el Listado Nominal en el Estado de Michoacán, la información se presenta desagregada por sexo, distrito local, municipio, rango de edad, entidad de origen y un apartado correspondiente a los Michoacanos Residentes en el Extranjero.

Los datos estadísticos mostrados en el presente documento fueron obtenidos de la página de Internet del Instituto Nacional Electoral (INE), con fecha de corte al 10 de marzo del año 2023, en la categoría de datos abiertos, tema Padrón Electoral, información que puede ser consultada en la siguiente liga:



<https://www.ine.mx/transparencia/datos-abiertos/#/archivo/datos-por-rangos-de-edad-entidad-de-origen-y-sexo-del-padron-electoral-y-lista-nominal-2023>

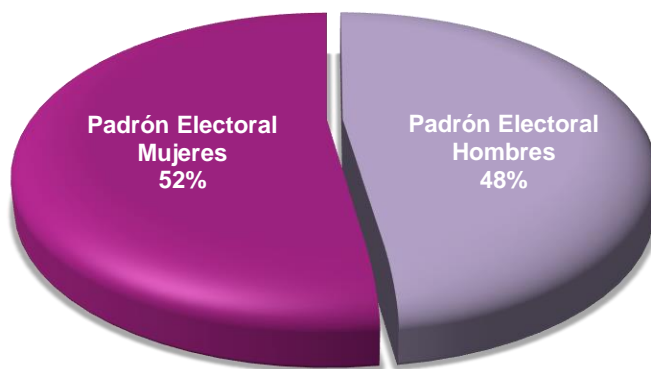
Resulta importante destacar que en este informe se presenta un aumento del 1.58% en el Padrón Electoral, y del 1.47% en la Lista Nominal.

1. Padrón Electoral y Lista Nominal a nivel Estatal.

En el Estado de Michoacán de Ocampo con corte al día 10 de marzo del año 2023, se cuenta con un total de 3,613,652 michoacanos y michoacanas inscritos en el Padrón Electoral, la información completa se muestra en la siguiente tabla:

Padrón Electoral en Michoacán		
Padrón Electoral Hombres	Padrón Electoral Mujeres	Padrón Electoral
1,725,078	1,888,574	3,613,652

Padrón Electoral



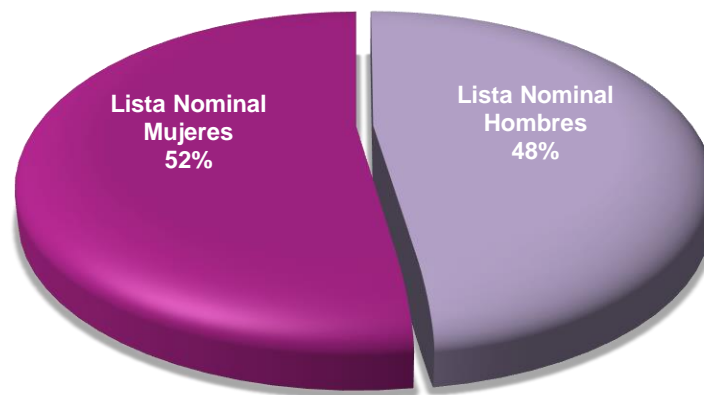
■ Padrón Electoral Hombres ■ Padrón Electoral Mujeres

En lo correspondiente a los datos relativos a la Lista Nominal, dicha cifra asciende a 3,571,649 michoacanas y michoacanos que cuentan con su credencial para votar con fotografía vigente y están en condiciones de ejercer su voto, tal y como se muestra en la siguiente tabla:



Lista Nominal de Electores en Michoacán		
Lista Nominal Hombres	Lista Nominal Mujeres	Lista Nominal
1,706,818	1,870,231	3,577,049

Lista Nominal



■ Lista Nominal Hombres ■ Lista Nominal Mujeres

2. Padrón Electoral y Lista Nominal de electores por Distrito Electoral Local.

En lo que respecta a la información del Padrón Electoral en los 24 distritos electorales locales que conforman nuestra geografía electoral, se muestra a continuación desagregado por rangos de edad:

Distrito	Cabecera Distrital	Padrón Electoral Hombres	Padrón Electoral Mujeres	Padrón Electoral
1	La Piedad	75,250	84,140	159,390
2	Puruándiro	84,483	91,792	176,275
3	Maravatío de Ocampo	72,750	80,507	153,257
4	Jiquilpan de Juárez	78,314	86,422	164,736
5	Paracho de Verduzco	68,505	78,094	146,599
6	Zamora	72,017	80,590	152,607
7	Zacapu	78,867	86,072	164,939
8	Tarímbaro	67,706	74,629	142,335
9	Los Reyes de Salgado	70,966	76,848	147,814



Distrito	Cabecera Distrital	Padrón Electoral Hombres	Padrón Electoral Mujeres	Padrón Electoral
10	Morelia	78,410	87,368	165,778
11	Morelia	78,016	87,763	165,779
12	Ciudad Hidalgo	74,676	82,776	157,452
13	Zitácuaro	69,337	77,921	147,258
14	Uruapan	68,004	75,871	143,875
15	Pátzcuaro	72,647	81,508	154,155
16	Morelia	72,522	80,646	153,168
17	Morelia	76,148	86,890	163,038
18	Huetamo de Núñez	68,255	70,463	138,718
19	Tacámbaro de Codallos	68,434	72,474	140,908
20	Uruapan	61,240	69,074	130,314
21	Coalcomán de Vázquez Pallares	65,712	65,751	131,463
22	Múgica	67,102	70,229	137,331
23	Apatzingán de la Constitución	65,399	69,299	134,698
24	Lázaro Cárdenas	70,318	71,447	141,765
Total		1,725,078	1,888,574	3,613,652

Por su parte, en lo relativo a los datos de la Lista Nominal, se muestran en la siguiente tabla:

Distrito	Cabecera Distrital	Lista Nominal Hombres	Lista Nominal Mujeres	Lista Nominal
1	La Piedad	74,262	83,133	157,395
2	Puruándiro	83,350	90,715	174,065
3	Maravatío de Ocampo	72,023	79,772	151,795
4	Jiquilpan de Juárez	77,123	85,214	162,337
5	Paracho de Verduzco	67,654	77,214	144,868
6	Zamora	71,351	79,934	151,285
7	Zacapu	77,954	85,102	163,056
8	Tarímbaro	67,005	73,943	140,948
9	Los Reyes de Salgado	70,056	75,936	145,992
10	Morelia	77,804	86,699	164,503
11	Morelia	77,306	86,962	164,268
12	Ciudad Hidalgo	73,902	82,026	155,928
13	Zitácuaro	68,716	77,316	146,032
14	Uruapan	67,450	75,298	142,748
15	Pátzcuaro	71,979	80,905	152,884
16	Morelia	71,886	79,955	151,841
17	Morelia	75,436	86,050	161,486
18	Huetamo de Núñez	67,256	69,520	136,776
19	Tacámbaro de Codallos	67,760	71,797	139,557
20	Uruapan	60,743	68,562	129,305



Distrito	Cabecera Distrital	Lista Nominal Hombres	Lista Nominal Mujeres	Lista Nominal
21	Coacomán de Vázquez Pallares	64,876	64,986	129,862
22	Múgica	66,315	69,452	135,767
23	Apatzingán de la Constitución	64,830	68,757	133,587
24	Lázaro Cárdenas	69,781	70,983	140,764
Total		1,706,818	1,870,231	3,577,049

3. Padrón Electoral y Lista Nominal de Electores a Nivel Municipal.

La información del Padrón Electoral para los 113 municipios del Estado desagregada por sexo, se muestra en la siguiente tabla:

Cvo.	Municipio	Padrón Electoral Hombres	Padrón Electoral Mujeres	Padrón Electoral
1	Acuitzio	4,291	4,740	9,031
2	Aguililla	5,419	5,479	10,898
3	Álvaro Obregón	8,184	8,943	17,127
4	Angamacutiro	6,025	6,530	12,555
5	Angangueo	3,897	4,248	8,145
6	Apatzingán	44,448	47,710	92,158
7	Aporo	1,364	1,562	2,926
8	Aquila	9,805	9,541	19,346
9	Ario	13,538	14,470	28,008
10	Arteaga	7,890	8,124	16,014
11	Briseñas	3,068	3,222	6,290
12	Buenavista	15,967	16,419	32,386
13	Carácuaro	3,768	3,703	7,471
14	Coahuayana	5,853	5,711	11,564
15	Coacomán de Vázquez Pallares	7,359	7,210	14,569
16	Coeneo	9,159	10,076	19,235
17	Contepec	11,577	12,636	24,213
18	Copándaro	3,645	4,008	7,653
19	Cotija	8,242	8,838	17,080
20	Cuitzeo	11,197	12,638	23,835
21	Charapan	4,475	5,445	9,920
22	Charo	8,386	8,901	17,287
23	Chavinda	4,777	5,050	9,827
24	Cheran	6,703	7,710	14,413
25	Chilchota	13,629	15,732	29,361
26	Chinicuila	2,013	1,707	3,720
27	Chucándiro	2,431	2,563	4,994
28	Churintzio	3,133	3,238	6,371



Cvo.	Municipio	Padrón Electoral Hombres	Padrón Electoral Mujeres	Padrón Electoral
29	Churumuco	4,965	5,089	10,054
30	Ecuandureo	5,407	6,103	11,510
31	Epitacio Huerta	5,863	6,012	11,875
32	Erongaricuaró	5,882	6,484	12,366
33	Gabriel Zamora	8,025	8,477	16,502
34	Hidalgo	43,183	48,745	91,928
35	La Huacana	11,588	12,089	23,677
36	Huandacareo	4,913	5,572	10,485
37	Huaniqueo	3,710	3,996	7,706
38	Huetamo	16,255	16,952	33,207
39	Huiramba	3,264	3,575	6,839
40	Indaparapeo	6,687	7,265	13,952
41	Irimbo	5,920	6,728	12,648
42	Ixtlán	5,624	6,041	11,665
43	Jacona	25,160	27,536	52,696
44	Jiménez	6,110	6,568	12,678
45	Jiquilpan	15,680	17,573	33,253
46	José Sixto Verduzco	10,067	10,880	20,947
47	Juárez	5,249	5,566	10,815
48	Jungapeo	7,396	7,650	15,046
49	Lagunillas	2,591	2,789	5,380
50	Lázaro Cárdenas	70,318	71,447	141,765
51	Madero	7,082	7,136	14,218
52	Maravatío	30,857	34,510	65,367
53	Marcos Castellanos	4,857	5,387	10,244
54	Morelia	305,096	342,667	647,763
55	Morelos	3,838	4,190	8,028
56	Múgica	16,388	17,657	34,045
57	Nahuatzen	10,278	11,734	22,012
58	Nocupetaro	3,573	3,480	7,053
59	Nuevo Parangaricutiro	7,261	7,880	15,141
60	Nuevo Urecho	3,142	3,162	6,304
61	Numarán	4,683	5,088	9,771
62	Ocampo	8,320	9,032	17,352
63	Pajacuarán	7,594	8,282	15,876
64	Panindícuaro	6,960	7,612	14,572
65	Parácuaro	9,408	9,837	19,245
66	Paracho	12,765	14,680	27,445
67	Pátzcuaro	33,319	38,012	71,331
68	Penjamillo	7,518	8,222	15,740
69	Peribán	10,929	11,190	22,119
70	La Piedad	38,162	43,193	81,355
71	Purépero	6,558	6,974	13,532
72	Puruándiro	29,266	31,651	60,917
73	Queréndaro	5,533	5,836	11,369
74	Quiroga	10,385	11,761	22,146



Cvo.	Municipio	Padrón Electoral Hombres	Padrón Electoral Mujeres	Padrón Electoral
75	Cojumatlán De Regules	4,063	4,343	8,406
76	Los Reyes	28,001	30,709	58,710
77	Sahuayo	26,493	29,791	56,284
78	San Lucas	7,274	7,313	14,587
79	Santa Ana Maya	5,604	6,267	11,871
80	Salvador Escalante	17,546	19,115	36,661
81	Senguio	7,671	8,185	15,856
82	Susupuato	3,545	3,520	7,065
83	Tacámbaro	27,766	29,776	57,542
84	Tancítaro	11,543	11,752	23,295
85	Tangamandapio	11,762	12,757	24,519
86	Tangancicuaro	13,739	15,219	28,958
87	Tanhuato	5,512	6,277	11,789
88	Taretan	5,908	6,086	11,994
89	Tarímbaro	34,335	37,880	72,215
90	Tepalcatepec	8,367	8,494	16,861
91	Tingambato	5,614	6,233	11,847
92	Tingüindín	5,628	6,176	11,804
93	Tiquicheo de Nicolas Romero	5,216	5,047	10,263
94	Tlalpujhua	9,498	10,874	20,372
95	Tlazazalca	4,016	3,985	8,001
96	Tocumbo	4,745	5,046	9,791
97	Tumbiscatío	2,538	2,450	4,988
98	Turicato	12,184	12,872	25,056
99	Tuxpan	9,481	10,820	20,301
100	Tuzantla	6,119	6,133	12,252
101	Tzintzuntzan	5,542	6,256	11,798
102	Tzitzio	3,952	3,759	7,711
103	Uruapan	121,983	137,065	259,048
104	Venustiano Carranza	8,990	9,840	18,830
105	Villamar	7,811	8,272	16,083
106	Vista Hermosa	7,569	7,984	15,553
107	Yurécuaro	10,947	12,309	23,256
108	Zacapu	29,394	32,358	61,752
109	Zamora	72,017	80,590	152,607
110	Zináparo	1,782	1,891	3,673
111	Zinapécuaro	19,273	20,930	40,203
112	Ziracuaretiro	6,658	7,095	13,753
113	Zitácuaro	57,120	64,641	121,761
Total		1,725,078	1,888,574	3,613,652

En lo correspondiente a la información del Listado Nominal de Electores a nivel municipal, se muestra a continuación:



Cvo.	Municipio	Lista Nominal Hombres	Lista Nominal Mujeres	Lista Nominal
1	Acuitzio	4,215	4,677	8,892
2	Aguililla	5,360	5,425	10,785
3	Álvaro Obregón	8,115	8,873	16,988
4	Angamacutiro	5,928	6,435	12,363
5	Angangueo	3,841	4,187	8,028
6	Apatzingán	44,073	47,357	91,430
7	Aporo	1,325	1,521	2,846
8	Aquila	9,604	9,355	18,959
9	Ario	13,397	14,333	27,730
10	Arteaga	7,796	8,030	15,826
11	Briseñas	3,031	3,192	6,223
12	Buenavista	15,775	16,253	32,028
13	Carácuaro	3,712	3,656	7,368
14	Coahuayana	5,770	5,615	11,385
15	Coalcomán De Vázquez Pallares	7,254	7,104	14,358
16	Coeneo	9,064	9,986	19,050
17	Contepec	11,447	12,488	23,935
18	Copándaro	3,601	3,967	7,568
19	Cotija	8,078	8,672	16,750
20	Cuitzeo	11,065	12,509	23,574
21	Charapan	4,412	5,382	9,794
22	Charo	8,315	8,840	17,155
23	Chavinda	4,660	4,952	9,612
24	Cheran	6,605	7,579	14,184
25	Chilchota	13,478	15,573	29,051
26	Chinicuila	1,980	1,683	3,663
27	Chucándiro	2,388	2,509	4,897
28	Churintzio	3,059	3,154	6,213
29	Churumuco	4,879	5,001	9,880
30	Ecuandureo	5,324	6,022	11,346
31	Epitacio Huerta	5,801	5,948	11,749
32	Erongaricuaró	5,799	6,424	12,223
33	Gabriel Zamora	7,914	8,353	16,267
34	Hidalgo	42,818	48,421	91,239
35	La Huacana	11,435	11,925	23,360
36	Huandacareo	4,830	5,492	10,322
37	Huaniqueo	3,659	3,935	7,594
38	Huetamo	15,985	16,661	32,646
39	Huiramba	3,233	3,541	6,774
40	Indaparapeo	6,598	7,196	13,794
41	Irimbo	5,864	6,681	12,545
42	Ixtlán	5,513	5,933	11,446
43	Jacona	24,971	27,330	52,301
44	Jiménez	6,009	6,465	12,474
45	Jiquilpan	15,460	17,321	32,781
46	José Sixto Verduzco	9,963	10,768	20,731



Cvo.	Municipio	Lista Nominal Hombres	Lista Nominal Mujeres	Lista Nominal
47	Juárez	5,170	5,515	10,685
48	Jungapeo	7,299	7,551	14,850
49	Lagunillas	2,551	2,761	5,312
50	Lázaro Cárdenas	69,781	70,983	140,764
51	Madero	7,005	7,046	14,051
52	Maravatio	30,613	34,280	64,893
53	Marcos Castellanos	4,763	5,300	10,063
54	Morelia	302,432	339,666	642,098
55	Morelos	3,781	4,127	7,908
56	Múgica	16,228	17,536	33,764
57	Nahuatzen	10,160	11,615	21,775
58	Nocupetaro	3,532	3,440	6,972
59	Nuevo Parangaricutiro	7,154	7,790	14,944
60	Nuevo Urecho	3,070	3,094	6,164
61	Numarán	4,620	5,022	9,642
62	Ocampo	8,185	8,908	17,093
63	Pajacuarán	7,440	8,122	15,562
64	Panindícuaro	6,844	7,530	14,374
65	Parácuaro	9,320	9,735	19,055
66	Paracho	12,578	14,500	27,078
67	Pátzcuaro	33,055	37,786	70,841
68	Penjamillo	7,403	8,120	15,523
69	Peribán	10,819	11,103	21,922
70	La Piedad	37,812	42,820	80,632
71	Purépero	6,432	6,845	13,277
72	Puruándiro	28,944	31,367	60,311
73	Queréndaro	5,440	5,723	11,163
74	Quiroga	10,255	11,630	21,885
75	Cojumatlán De Regules	4,022	4,300	8,322
76	Los Reyes	27,761	30,463	58,224
77	Sahuayo	26,134	29,419	55,553
78	San Lucas	7,162	7,216	14,378
79	Santa Ana Maya	5,524	6,215	11,739
80	Salvador Escalante	17,399	18,985	36,384
81	Senguio	7,601	8,122	15,723
82	Susupuato	3,505	3,483	6,988
83	Tacámbaro	27,552	29,559	57,111
84	Tancítaro	11,437	11,665	23,102
85	Tangamandapio	11,646	12,639	24,285
86	Tangancícuaro	13,518	14,986	28,504
87	Tanhuato	5,400	6,174	11,574
88	Taretan	5,865	6,046	11,911
89	Tarímbaro	33,986	37,506	71,492
90	Tepalcatepec	8,314	8,448	16,762
91	Tingambato	5,558	6,155	11,713
92	Tingüindín	5,535	6,070	11,605

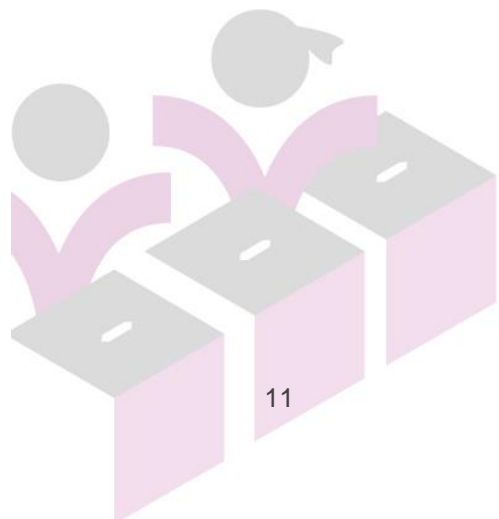


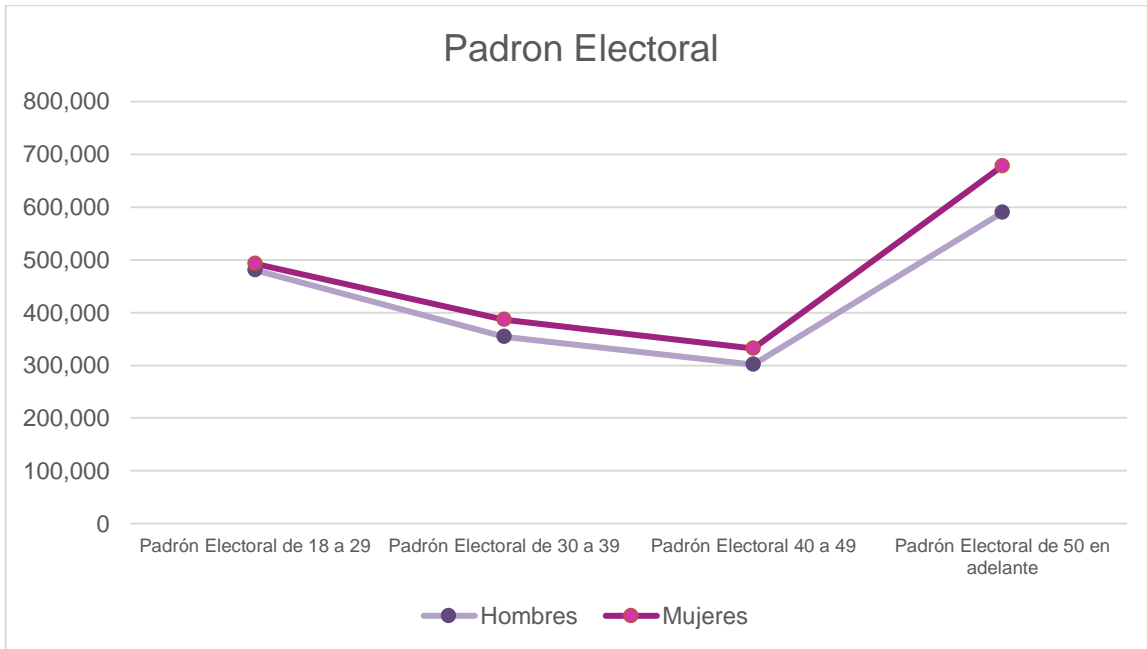
Cvo.	Municipio	Lista Nominal Hombres	Lista Nominal Mujeres	Lista Nominal
93	Tiquicheo De Nicolas Romero	5,111	4,943	10,054
94	Tlalpujahua	9,372	10,732	20,104
95	Tlazazalca	3,899	3,884	7,783
96	Tocumbo	4,708	4,992	9,700
97	Tumbiscatío	2,520	2,437	4,957
98	Turicato	12,059	12,742	24,801
99	Tuxpan	9,373	10,713	20,086
100	Tuzantla	6,058	6,076	12,134
101	Tzintzuntzan	5,486	6,202	11,688
102	Tzitzio	3,881	3,706	7,587
103	Uruapan	121,039	136,070	257,109
104	Venustiano Carranza	8,809	9,697	18,506
105	Villamar	7,668	8,148	15,816
106	Vista Hermosa	7,464	7,863	15,327
107	Yurécuaro	10,788	12,153	22,941
108	Zacapu	29,134	32,057	61,191
109	Zamora	71,351	79,934	151,285
110	Zinápapo	1,746	1,855	3,601
111	Zinapécuaro	19,046	20,686	39,732
112	Ziracuaretiro	6,608	7,030	13,638
113	Zitácuaro	56,690	64,221	120,911
Total		1,706,818	1,870,231	3,577,049

4. Padrón Electoral y Lista Nominal de electores por rango de edad.

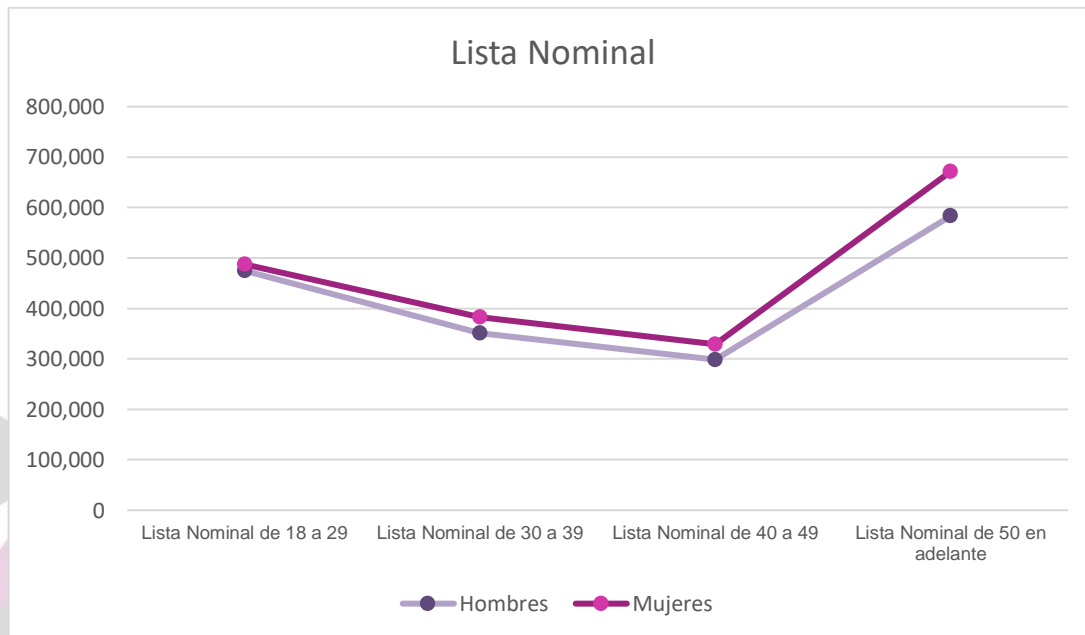
En cuanto al rango de edad, esta se divide por 4 categorías, mismas que van de los 18 años a los 50 y más; también es dividida por sexo, información que a continuación se presenta:

Género	Padrón Electoral de 18 a 29	Padrón Electoral de 30 a 39	Padrón Electoral 40 a 49	Padrón Electoral de 50 en adelante
Hombres	480,413	353,664	301,377	589,624
Mujeres	492,683	386,103	331,918	677,870





Genero	Lista Nominal de 18 a 29	Lista Nominal de 30 a 39	Lista Nominal de 40 a 49	Lista Nominal de 50 en adelante
Hombres	474,849	350,472	298,533	582,964
Mujeres	487,125	382,977	328,946	671,183





5. Padrón Electoral y Lista Nominal de electores por entidad de origen.

Ahora bien, en la siguiente tabla se puede observar la información del Padrón Electoral y del Listado Nominal por entidad de origen:

Entidad	Padrón Electoral	Lista Nominal
Aguascalientes	1,185	1,169
Baja California	7,662	7,571
Baja California Sur	756	754
Campeche	683	675
Coahuila	2,395	2,376
Colima	9,221	9,108
Chiapas	6,646	6,582
Chihuahua	2,265	2,239
Distrito Federal	97,959	96,914
Durango	2,345	2,322
Guanajuato	46,931	46,433
Guerrero	64,409	63,800
Hidalgo	5,318	5,257
Jalisco	53,219	52,512
Estado De México	44,121	43,611
Michoacán	3,183,660	3,152,133
Morelos	4,389	4,340
Nayarit	4,064	4,010
Nuevo León	1,704	1,685
Oaxaca	7,901	7,823
Puebla	7,539	7,452
Querétaro	3,918	3,863
Quintana Roo	464	461
San Luis Potosí	3,314	3,271
Sinaloa	4,416	4,366
Sonora	2,832	2,794
Tabasco	1,846	1,822
Tamaulipas	3,634	3,595
Tlaxcala	1,529	1,506
Veracruz	12,288	12,144
Yucatán	487	482
Zacatecas	2,698	2,660
Extranjero	21,072	20,541
Naturalizado	782	778
Total	3,613,652	3,577,049

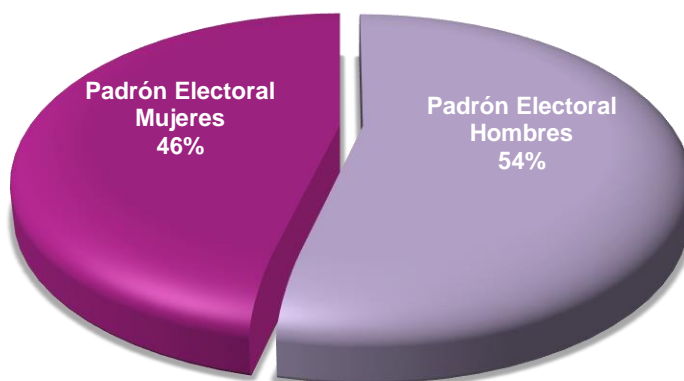
6. Padrón Electoral y Lista Nominal de la ciudadanía Michoacana residente en el Extranjero.



A continuación, se presenta la información de los y las ciudadanas michoacanas residentes en el extranjero que han solicitado su inscripción al Padrón Electoral, con fecha de corte al día 10 de marzo del año 2023:

Padrón Electoral Hombres	Padrón Electoral Mujeres	Padrón Electoral de Michoacanos y Michoacanas Residentes en el Extranjero
71,423	61,455	132,878

Padrón Electoral de Michoacanos y Michoacanas Residentes en el Extranjero



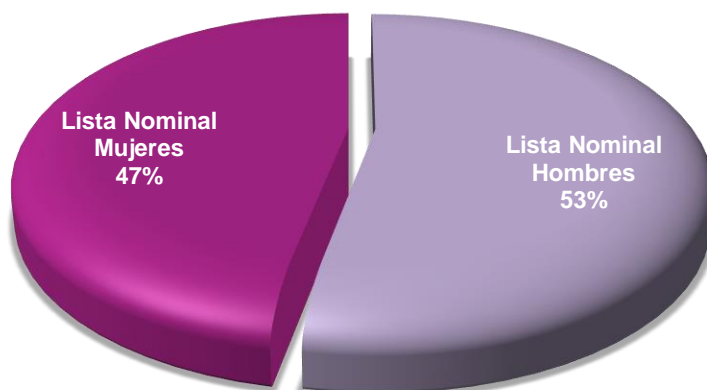
■ Padrón Electoral Hombres ■ Padrón Electoral Mujeres

El listado nominal de ciudadanas y ciudadanos michoacanos residentes en el extranjero se muestra a continuación:

Lista Nominal Hombres	Lista Nominal Mujeres	Lista Nominal de Michoacanos y Michoacanas Residentes en el Extranjero
29,391	25,908	55,299



Lista Nominal de Michoacanos y Michoacanas Residentes en el Extranjero




■ Lista Nominal Hombres ■ Lista Nominal Mujeres

7. Comparativo Padrón Electoral y Lista Nominal

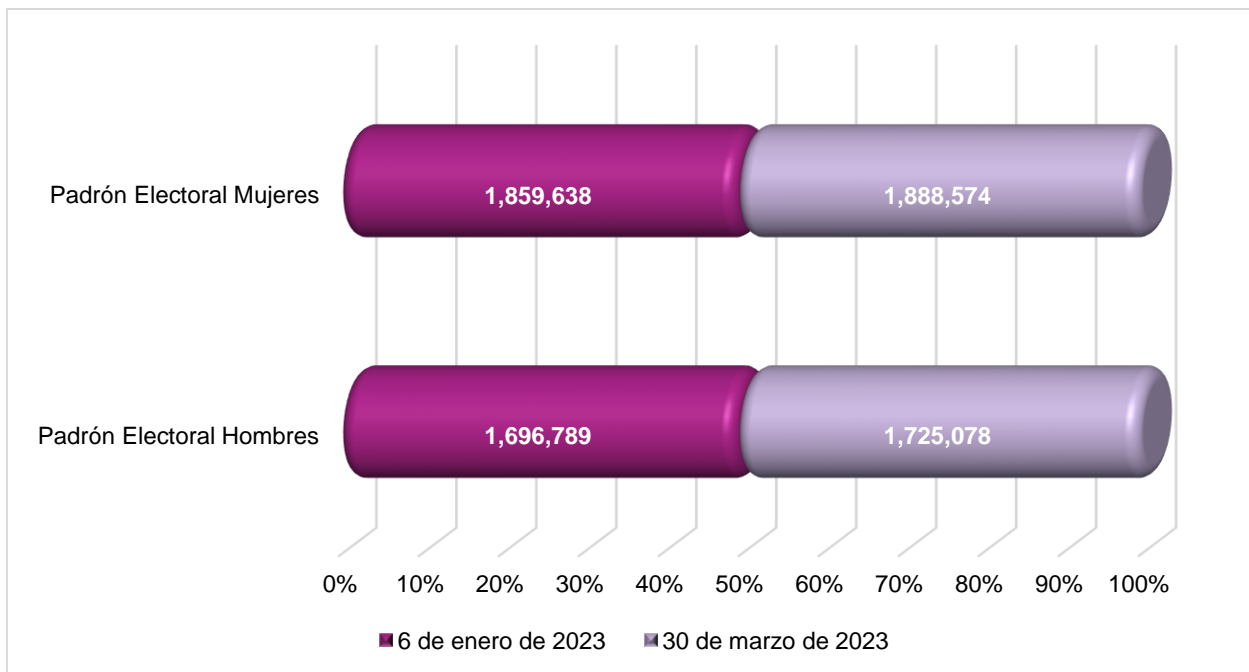
Ahora bien, es importante mencionar que con la información contenida en el Padrón Electora y la Lista Nominal, la Dirección Ejecutiva de Organización Electoral, realiza constantes proyecciones del número de casillas habrán de instalarse en el territorio michoacano, lo anterior para poder generar cantidades para la producción de Materiales y Documentación Electoral previo al inicio de Procesos Electorales Locales y así, poder generar el presupuesto necesario que se necesitará para dichas actividades.

Por lo anterior, es importante conocer el incremento o decremento del Padrón Electoral y la Lista Nominal, es por ello que en la siguiente tabla se muestra un comparativo en relación con la información presentada en la Sesión de 28 de enero de 2023.






Padrón Electoral en Michoacán			
Fecha de actualización	Padrón Electoral Hombres	Padrón Electoral Mujeres	Padrón Electoral
6 de enero de 2023	1,696,789	1,859,638	3,556,427
10 de marzo de 2023	1,725,078	1,888,574	3,613,652

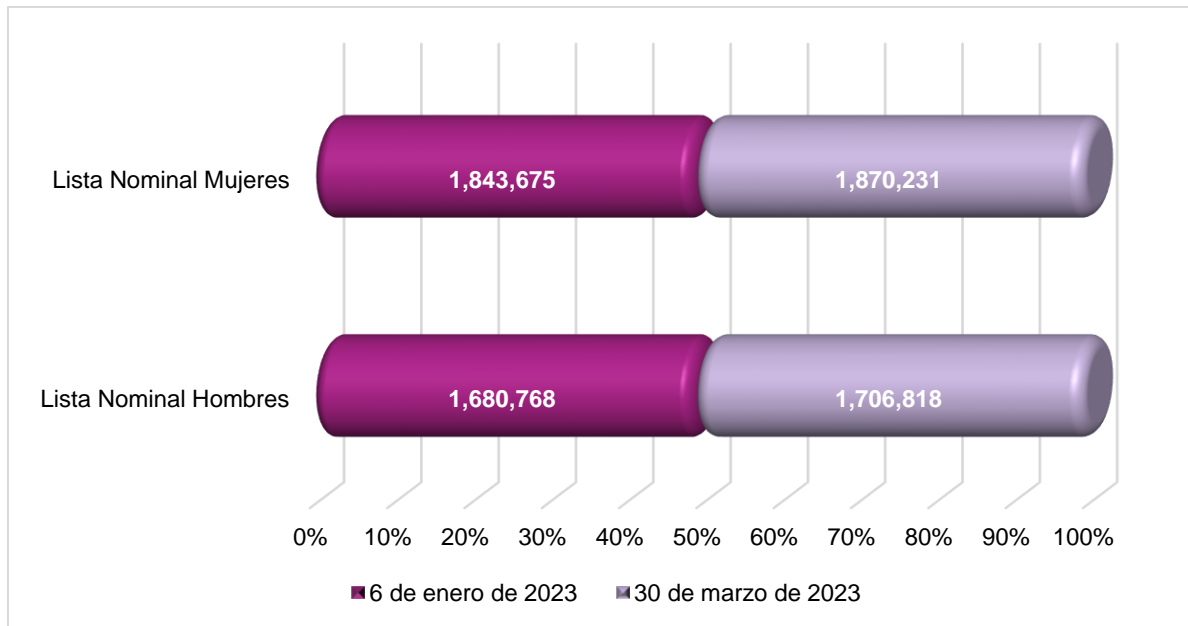


Incremento	28,289	28,936	57,225
Porcentaje	1.64%	1.53%	1.58%





Lista Nominal de Electores en Michoacán			
Fecha de actualización	Lista Nominal Hombres	Lista Nominal Mujeres	Lista Nominal
6 de enero de 2023	1,680,768	1,843,675	3,524,443
30 de marzo de 2023	1,706,818	1,870,231	3,577,049



Incremento	26,050	26,556	52,606
Porcentaje	1.53%	1.42%	1.47%

La información estadística fue presentada en la Sesión Ordinaria de la Comisión de Organización Electoral de fecha 31 de marzo de 2023.

